DATI TECNICI FUNZIONALI

IDENTIFICATIVO PIANTE

CONFINI AMMINISTRATIVI

DATI CARATTERISTICI

DATI DI COSTRUZIONE

PRESSIONE DI PROGETTO 75.0 bar
PRESSIONE MASSIMA DI ESERCIZIO (MOP) 75.0 bar
GRADO DI UTILIZZAZIONE DICHIARATO f - 0.57

REALIZZATO IN CONFORMITA' AL D.M. 17/04/2008

RIVESTIMENTO GIUNTI DI SALDATURA

FASCE TERMORESTRIGENTI C50 PRIMER (A.07.10.02)

DATI GENERALI

DN 300 SP 9.5 [UNI-EN] 4031.00 m

LUNGHEZZA TOTALE IMPIANTO 4031.00 m.

CONFINI AMMINISTRATIVI

PLANIMETRIA 1:2000

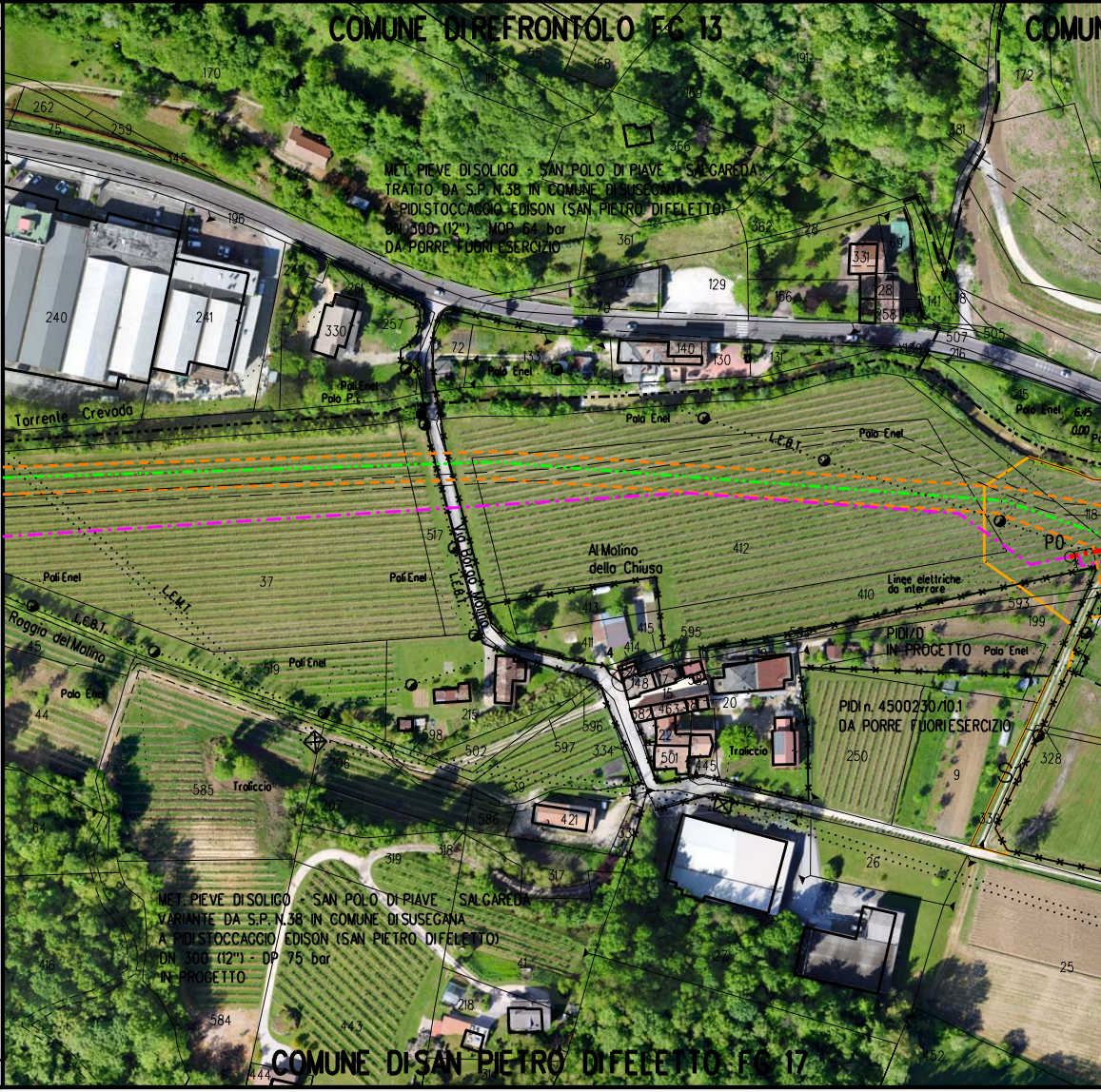
COMUNE DI REFRONTOLO FG 13
COMUN
MET. PIEVE DI SOLIGO - SAN POLO DI PIAVE - SALGAREDA
TRATTO DA S.P. N.38 IN COMUNE DI SUSEGANA
A PIDI STOCCAGGIO EDISON (SAN PIETRO DI FELETTO)
DN 300 (12") - MOP 64 bar
DA PORRE FUORI ESERCIZIO
Torrente Crevada
Palo Enel
Poli Enel
Palo P.I.
L.E.B.T.
L.E.M.T.
Via Borgo Molino
Al Molino della Chiusa
Linee elettriche da interrare
PIDI/D IN PROGETTO
PIDI n. 4500230/10.1 DA PORRE FUORI ESERCIZIO
Traliccio
Roggia del Molino
P0
MET. PIEVE DI SOLIGO - SAN POLO DI PIAVE - SALGAREDA
VARIANTE DA S.P. N.38 IN COMUNE DI SUSEGANA
A PIDI STOCCAGGIO EDISON (SAN PIETRO DI FELETTO)
DN 300 (12") - DP 75 bar
IN PROGETTO
COMUNE DI SAN PIETRO DI FELETTO FG 17
6.45
0.00
170
262
75
259
145
196
240
241
242
261
330
257
72
133
130
140
131
129
132
70
156
331
128
258
157
141
138
69
28
362
361
366
55
168
119
169
191
172
381
507
505
216
215
118
37
517
412
410
413
411
415
414
595
593
199
250
9
328
596
597
334
501
445
22
20
12
421
39
586
318
319
317
41
218
443
584
444
314
27
26
25
452
44
64
416
519
502
598
206
585
207

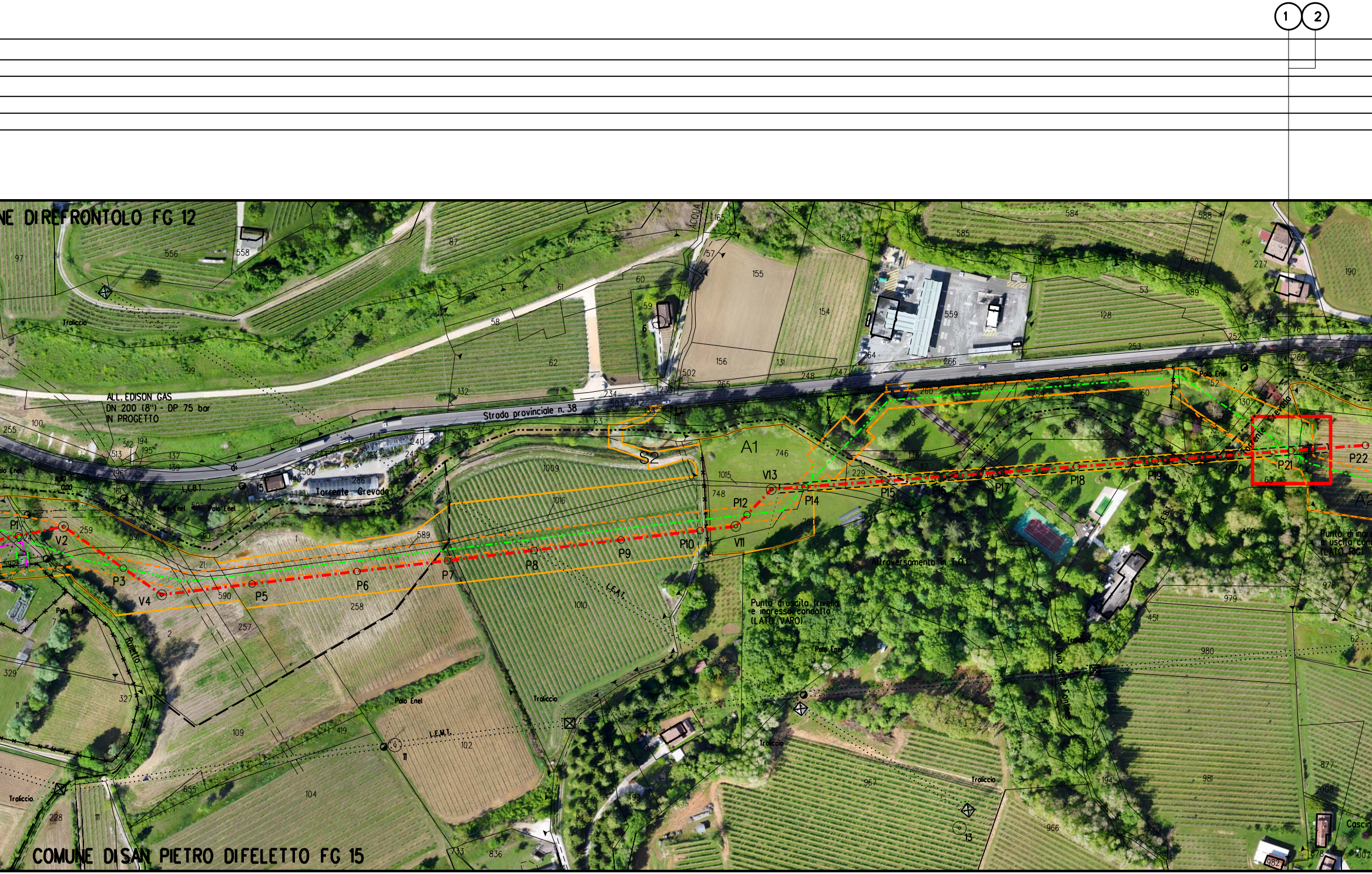
①
②
NE DI REFRONTOLO FG 12
COMUNE DI SAN PIETRO DI FELETTO FG 15
ALL. EDISON GAS
DN 200 (8") - DP 75 bar
IN PROGETTO
Strada provinciale n. 38
Torrente Grevada
ACQUA
A1
A2
S2
P1
V2
P3
V4
P5
P6
P7
P8
P9
P10
V11
P12
V13
P14
P15
P16
P17
P18
P19
P20
P21
P22
Attraversamento in T.O.C.
Punto di uscita trivella
e ingresso condotta
(LATO VARO)
Punto di ingr
e uscita con
(LATO RIC
Torrente Crevada
Palo Enel
Traliccio
L.E.B.T.
L.E.M.T.
L.E.A.T.
Rolletta
Vicolo delle Fontane
Cascin
11
13
746
748
1015
1009
1016
1010
589
590
258
257
259
229
379
374
559
155
154
156
128
584
585
588
277
190
87
556
558
97
58
62
99
60
61
59
132
100
255
102
104
109
419
655
228
329
327
967
966
981
980
979
978
877
1008
194
451
450

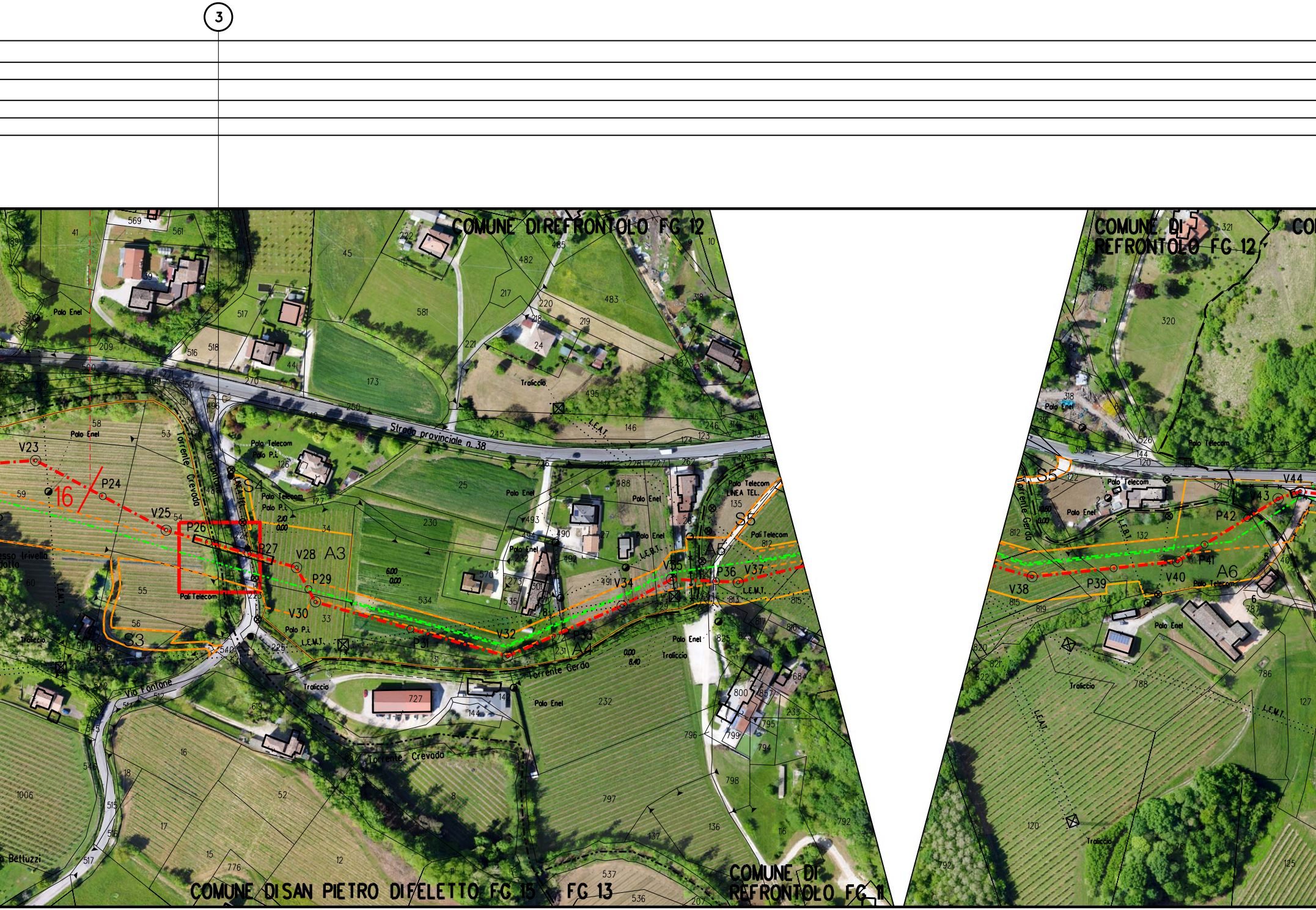
3
COMUNE DI REFRONTOLO FG 12
COMUNE DI REFRONTOLO FG 12
COMUNE DI SAN PIETRO DI FELETTO FG 15
FG 13
COMUNE DI REFRONTOLO FG 11
Strada provinciale n. 38
Via Fontane
Torrente Crevada
Torrente Gerdo
Torrente Gerdo
16
V23
P24
V25
P26
P27
V28
A3
P29
V30
P31
V32
P33
A4
V34
V35
P36
V37
A5
S3
S4
S5
S5
V38
P39
V40
P41
P42
V43
V44
A6
Palo Enel
Palo Telecom
Palo P.I.
Pali Telecom
Polo Telecom LINEA TEL.
Traliccio
L.E.M.T.
L.E.B.T.
L.E.A.T.
2.10
0.00
6.00
0.00
0.00
8.40
1.50
0.00
Via Bettuzzi
esso trivella
dotto
569
561
41
45
722
482
485
483
217
220
218
219
24
581
517
516
518
44
173
221
209
270
250
495
146
123
124
58
53
59
54
126
127
25
493
490
488
135
230
34
232
234
570
273
534
535
33
55
56
225
31
231
727
144
619
512
16
52
18
17
15
12
776
537
536
796
797
137
136
798
799
794
795
800
857
825
812
813
815
816
817
233
1006
515
516
517
545
546
320
318
316
315
144
120
122
132
121
815
819
820
821
822
788
786
120
781
792
125
127
787
792

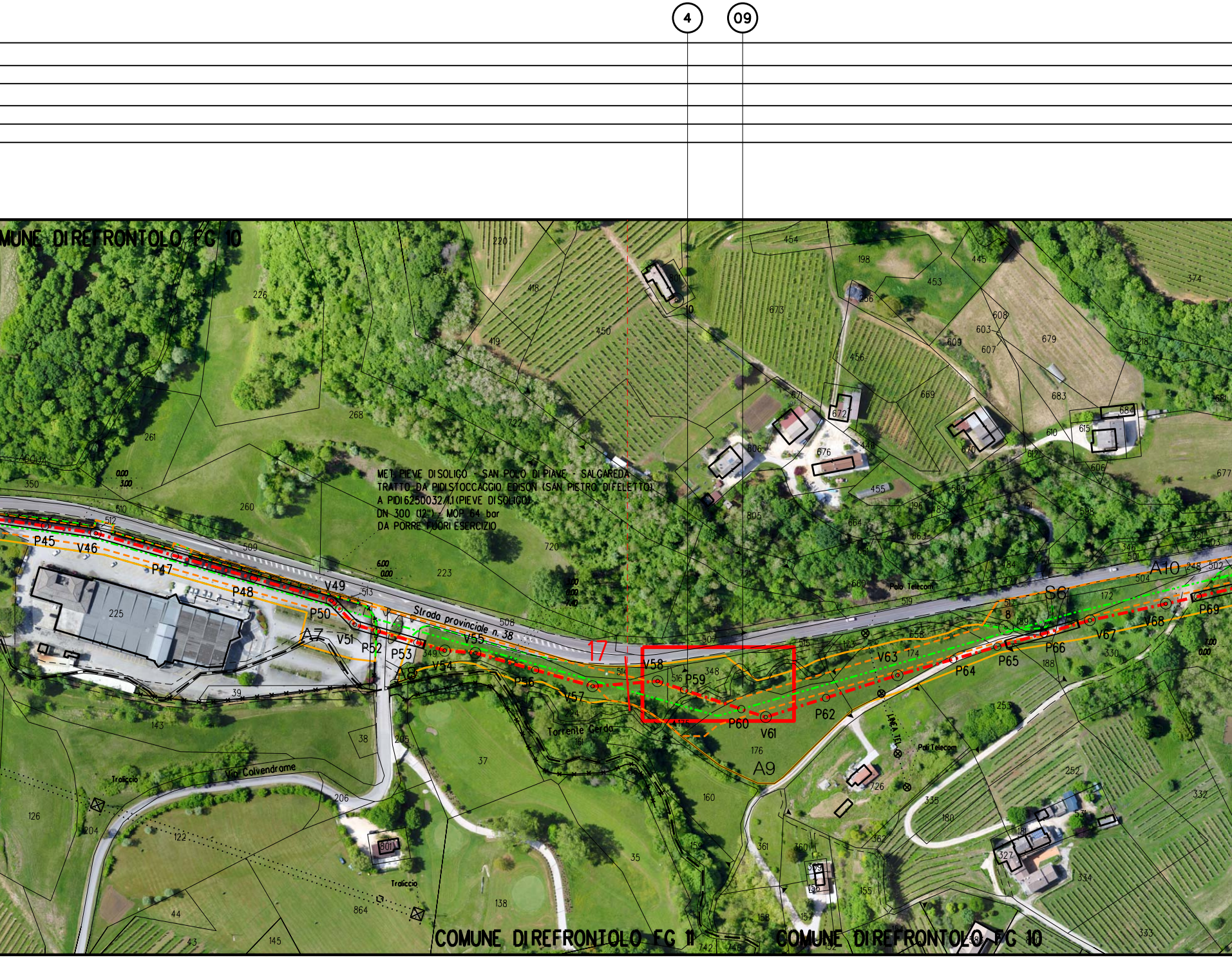
4
09
MUNE DI REFRONTOLO FG 10
MET. PIEVE DI SOLIGO - SAN POLO DI PIAVE - SALGAREDA
TRATTO DA PIDI STOCCAGGIO EDISON (SAN PIETRO DI FELETTO)
A PIDI 6250032/1.1 (PIEVE DI SOLIGO)
DN 300 (12") - MOP 64 bar
DA PORRE FUORI ESERCIZIO
Strada provinciale n. 38
Torrente Cerda
Via Calvendrome
Traliccio
Traliccio
Palo Telecom
Pali Telecom
LINEA TEL.
17
A7
A8
A9
A10
S6
P45
V46
P47
P48
V49
P50
V51
P52
P53
V54
V55
P56
V57
V58
P59
P60
V61
P62
V63
P64
P65
P66
V67
V68
P69
COMUNE DI REFRONTOLO FG 11
COMUNE DI REFRONTOLO FG 10

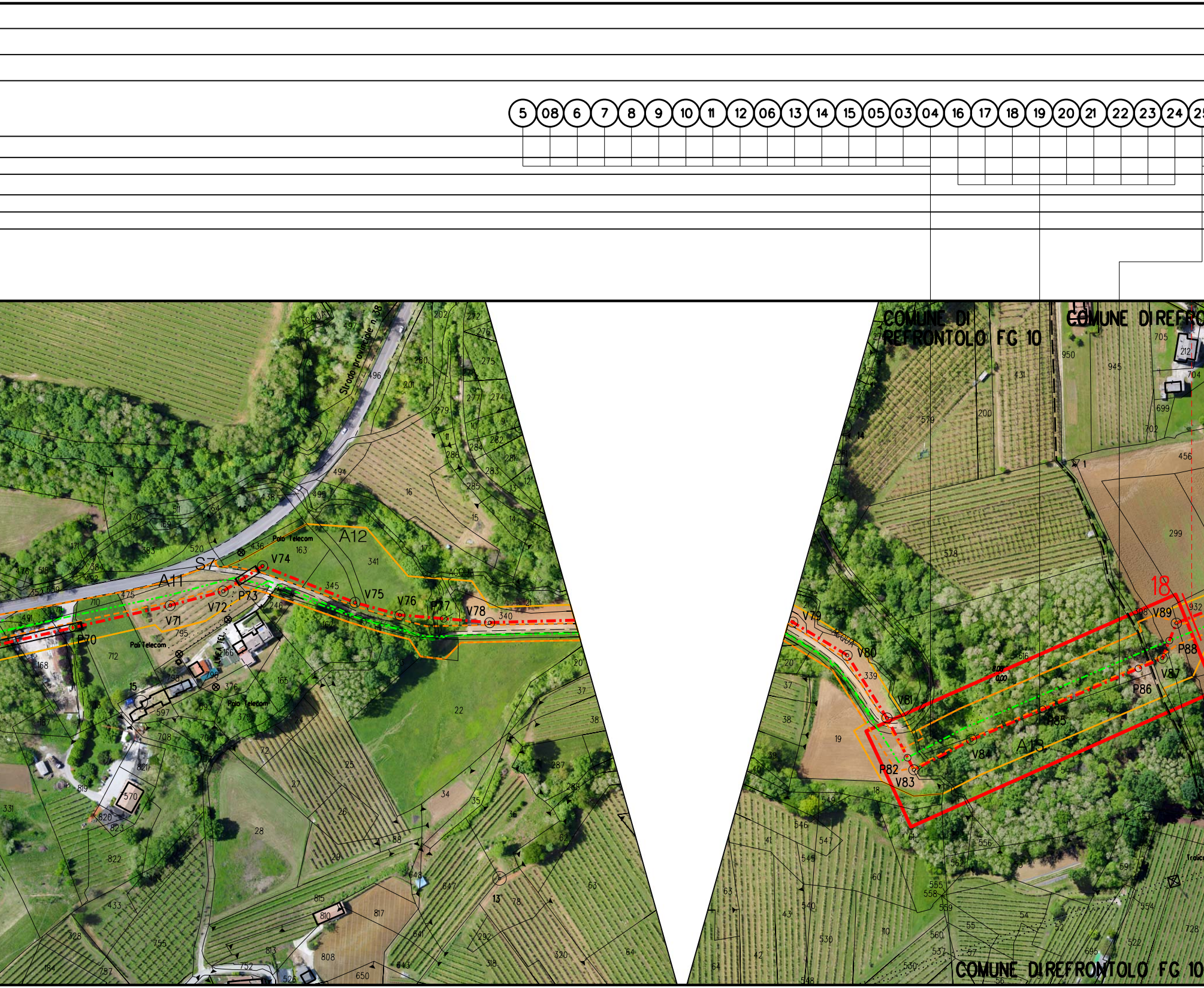
5
08
6
7
8
9
10
11
12
06
13
14
15
05
03
04
16
17
18
19
20
21
22
23
24
COMUNE DI REFRONTOLO FG 10
COMUNE DI REFRO
COMUNE DI REFRONTOLO FG 10
Strada provinciale n. 38
ACQUA
A11
A12
A15
S7
Polo Telecom
Poli Telecom
LINEA TEL.
P70
V71
V72
P73
V74
V75
V76
V77
V78
V79
V80
V81
P82
V83
V84
P85
P86
V87
P88
V89
18
15
13
14
1

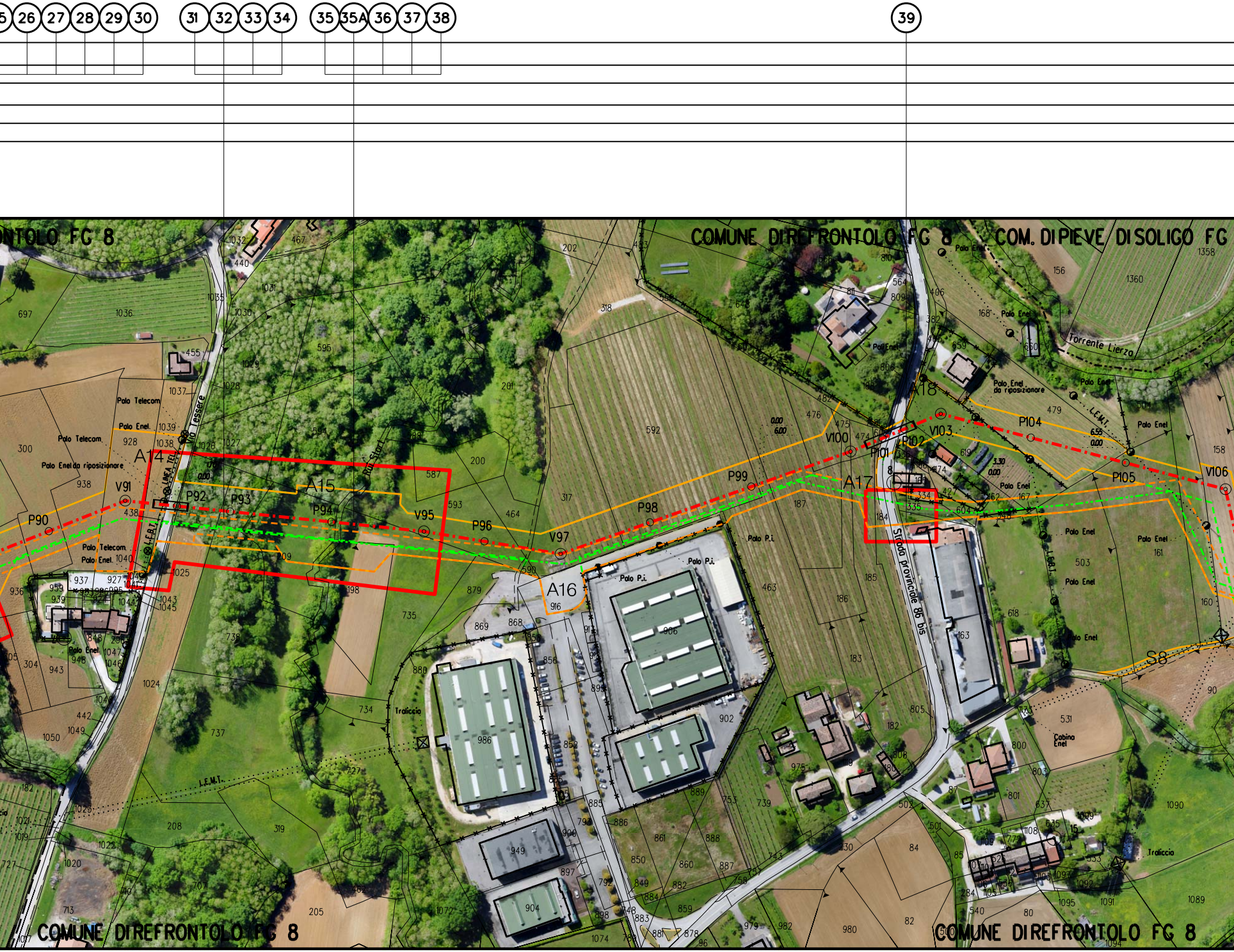
25
26
27
28
29
30
31
32
33
34
35
35A
36
37
38
39
NTOLO FG 8
COMUNE DI REFRONTOLO FG 8
COM. DI PIEVE DI SOLIGO FG
Torrente Lierzo
Via Tessere
Via Stort
Strada provinciale 86 bis
A14
A15
A16
A17
A18
P90
V91
P92
P93
P94
V95
P96
V97
P98
P99
V100
P101
P102
V103
P104
P105
V106
S8
Palo Telecom
Palo Enel
Palo Enel da riposizionare
Palo Enel da riposizionare
Palo P.I.
Palo Enel
L.E.M.T.
L.E.B.T.
LINEA TEL.
Traliccio
Cabina Enel
0.00
6.00
6.55
0.00
3.30
0.00
COMUNE DI REFRONTOLO FG 8
COMUNE DI REFRONTOLO FG 8

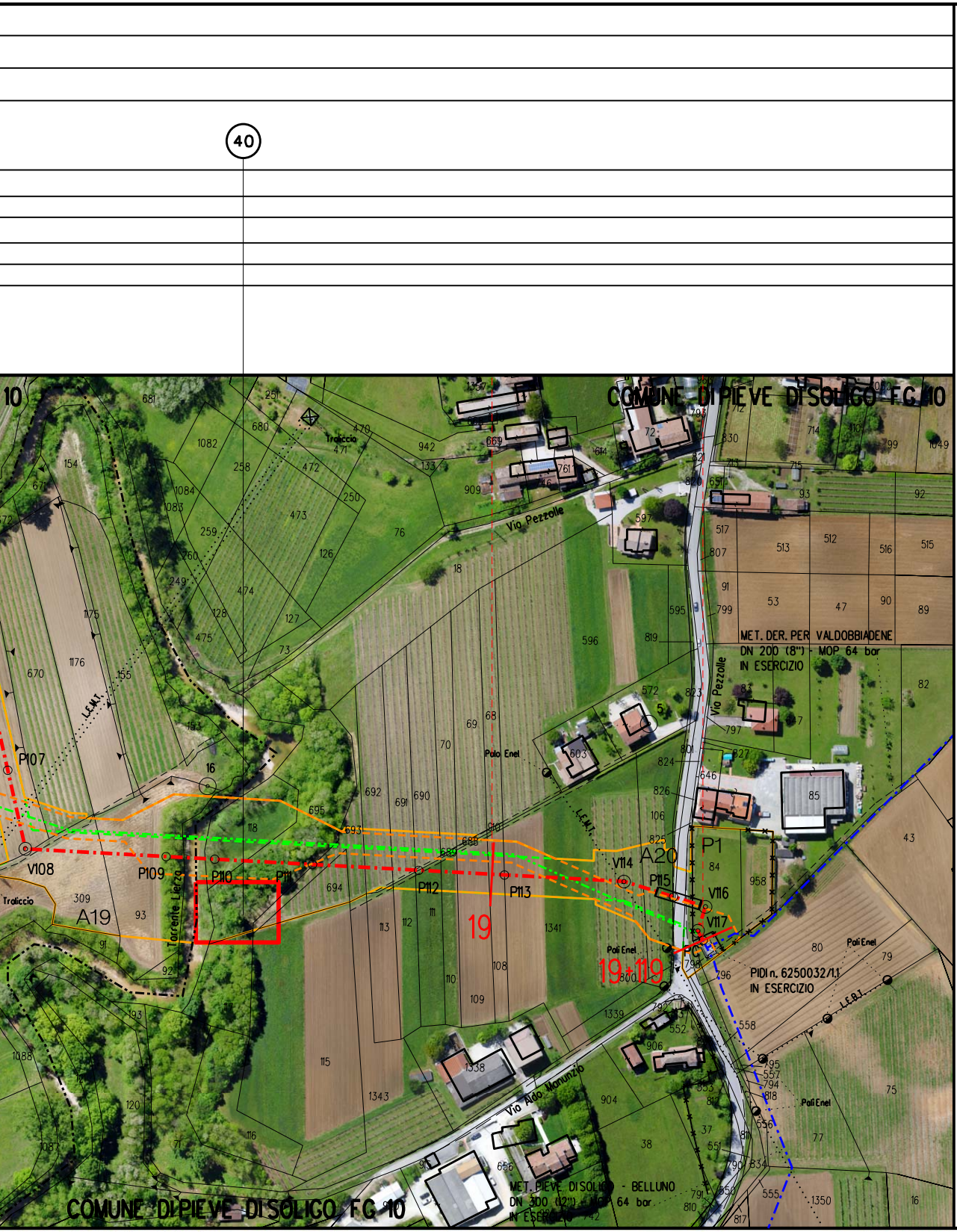
40
COMUNE DI PIEVE DI SOLIGO FG.10
MET. DER. PER VALDOBBIADENE
DN 200 (8") - MOP 64 bar
IN ESERCIZIO
PIDI n. 6250032/1.1
IN ESERCIZIO
MET. PIEVE DI SOLIGO - BELLUNO
DN 300 (12") - MOP 64 bar
IN ESERCIZIO
COMUNE DI PIEVE DI SOLIGO FG.10
Via Pezzolle
Via Pezzolle
Via Aldo Manunzio
Torrente Lierza
Traliccio
Palo Enel
Pali Enel
L.E.M.T.
L.E.B.T.
P107
V108
P109
P110
P111
P112
P113
V114
A20
P115
V116
V117
P1
A19
19
19+119
16

N.	SPECIE	DIAMENTRO TRONCO h=1.30 m (m)	COMUNE	FOGLIO	PARTICELLA	COORD	NOTE
1	ULMUS GLABRA	0.45	SAN PIETRO DI FELETTO	15	63	X=284549.0207 Y=5086075.6772	
2	ULMUS GLABRA	0.34	SAN PIETRO DI FELETTO	15	63	X=284545.1660 Y=5086089.6317	
3	POPULUS NIGRA	0.41	SAN PIETRO DI FELETTO	15	54	X=284536.3826 Y=5086267.5779	
4	ALNUS GLUTINOSA	0.40	REFRONTOLO	10	348	X=283947.0873 Y=5086921.2288	
09	ALNUS GLUTINOSA	0.46	REFRONTOLO	10	348	X=283917.51 Y=5086942.18	
5	POPULUS NIGRA	0.75	REFRONTOLO	10	616	X=283306.4895 Y=5087280.2456	
08	POPULUS NIGRA	0.43	REFRONTOLO	10	616	X=283319.54 Y=5087292.68	
6	POPULUS NIGRA	0.37	REFRONTOLO	10	616	X=283306.0246 Y=5087284.7291	
7	POPULUS NIGRA	0.80	REFRONTOLO	10	616	X=283304.4813 Y=5087286.9201	
8	POPULUS NIGRA	0.50	REFRONTOLO	10	616	X=283303.7586 Y=5087290.6138	
9	POPULUS NIGRA	0.50	REFRONTOLO	10	616	X=283307.1619 Y=5087288.9079	
10	POPULUS NIGRA	0.61	REFRONTOLO	10	5	X=283305.7966 Y=5087303.3277	
11	POPULUS NIGRA	0.77	REFRONTOLO	10	5	X=283296.1767 Y=5087302.8955	
12	POPULUS NIGRA	0.60	REFRONTOLO	10	5	X=283300.4000 Y=5087308.0350	
06	PIOPPO NERO	0.64	REFRONTOLO	10	563	X=283296.03 Y=5087314.08	
13	POPULUS NIGRA	0.80	REFRONTOLO	10	5	X=283295.7949 Y=5087313.5527	
14	ULMUS GLABRA	0.42	REFRONTOLO	10	5	X=283287.1975 Y=5087300.4212	
15	QUERCUS ROBUR	0.50	REFRONTOLO	10	5	X=283288.8620 Y=5087309.9160	
05	QUERCUS ROBUR	0.32	REFRONTOLO	10	5	X=283280.78 Y=5087314.84	
03	CASTANEA SATIVA	0.42	REFRONTOLO	10	5	X=283236.63 Y=5087274.46	
04	QUERCUS ROBUR	0.48	REFRONTOLO	10	5	X=283271.70 Y=5087307.86	
16	ULMUS GLABRA	0.50	REFRONTOLO	10	5	X=283243.7912 Y=5087277.6809	
17	SORBUS TORMINALIS	0.38	REFRONTOLO	10	5	X=283252.3021 Y=5087300.8685	AREA CON PIANTE SRADICATE
18	QUERCUS PETRAEA	0.56	REFRONTOLO	10	5	X=283250.1120 Y=5087292.3511	
19	CASTANEA SATIVA	0.54	REFRONTOLO	10	5	X=283223.9707 Y=5087286.0189	
20	QUERCUS ROBUR	0.74	REFRONTOLO	10	5	X=283209.0040 Y=5087284.2148	
21	CASTANEA SATIVA	0.50	REFRONTOLO	10	5	X=283210.4562 Y=5087267.2034	
22	POPULUS CANESCENZ	0.41	REFRONTOLO	10	5	X=283206.4402 Y=5087265.9970	
23	QUERCUS ROBUR	0.44	REFRONTOLO	10	5	X=283202.9430 Y=5087262.8717	
24	CASTANEA SATIVA	0.50	REFRONTOLO	10	5	X=283198.0228 Y=5087259.4947	
25	CASTANEA SATIVA	0.55	REFRONTOLO	10	5	X=283197.6436 Y=5087264.7457	
26	CASTANEA SATIVA	0.50	REFRONTOLO	10	5	X=283195.5404 Y=5087268.2057	BIFORCUTO
27	CASTANEA SATIVA	0.34	REFRONTOLO	10	616	X=283238.0581 Y=5087284.1042	
28	POPULUS NIGRA	0.60	REFRONTOLO	10	616	X=283234.5855 Y=5087266.8020	
29	POPULUS NIGRA	0.60	REFRONTOLO	10	616	X=283261.1370 Y=5087270.1452	
30	POPULUS NIGRA	0.57	REFRONTOLO	10	616	X=283268.4075 Y=5087271.5673	
31	POPULUS NIGRA	0.57	REFRONTOLO	10	616	X=283268.9096 Y=5087276.3614	
32	QUERCUS ROBUR	0.54	REFRONTOLO	8	209	X=282964.7210 Y=5087227.3335	
33	QUERCUS ROBUR	0.30	REFRONTOLO	8	209	X=283011.9298 Y=5087220.0763	PENDENTE E IN CATTIVO STATO FITOSANITARIO
34	CASTANEA SATIVA	0.55	REFRONTOLO	8	738	X=283022.5466 Y=5087200.0576	
35	CARPINUS BETULUS	0.30	REFRONTOLO	8	738	X=283011.1643 Y=5087199.7993	
35A	PRUNUS AVIUM	0.38	REFRONTOLO	8	198	X=282965.26 Y=5087198.98	
36	SALIX ALBA	0.51	REFRONTOLO	8	594	X=282961.7024 Y=5087197.1107	
37	SALIX ALBA	0.33	REFRONTOLO	8	acqua	X=282949.6674 Y=5087198.0181	
38	SALIX ALBA	0.55	REFRONTOLO	8	198	X=282941.6056 Y=5087194.0464	
39	PRUNUS AVIUM	0.39	REFRONTOLO	8	163	X=282940.2553 Y=5087202.4205	
40	ULMUS GLABRA	0.30	REFRONTOLO	8	695	X=282359.4831 Y=5087325.5190	

LEGENDA

▭	Area di lavoro comprensiva di: (pista di lavoro, allargamenti, piazzole e strade di accesso provvisorie)
-·-·-·-	METANODOTTO IN PROGETTO
-·-·-·-	METANODOTTI IN ESERCIZIO
-··-··-··	METANODOTTI DA DISMETTERE
-·-·-·-	ALTRE OPERE IN PROGETTO

Il presente disegno e' di proprieta' aziendale - La societa' tutelera' i propri diritti a termine di legge.

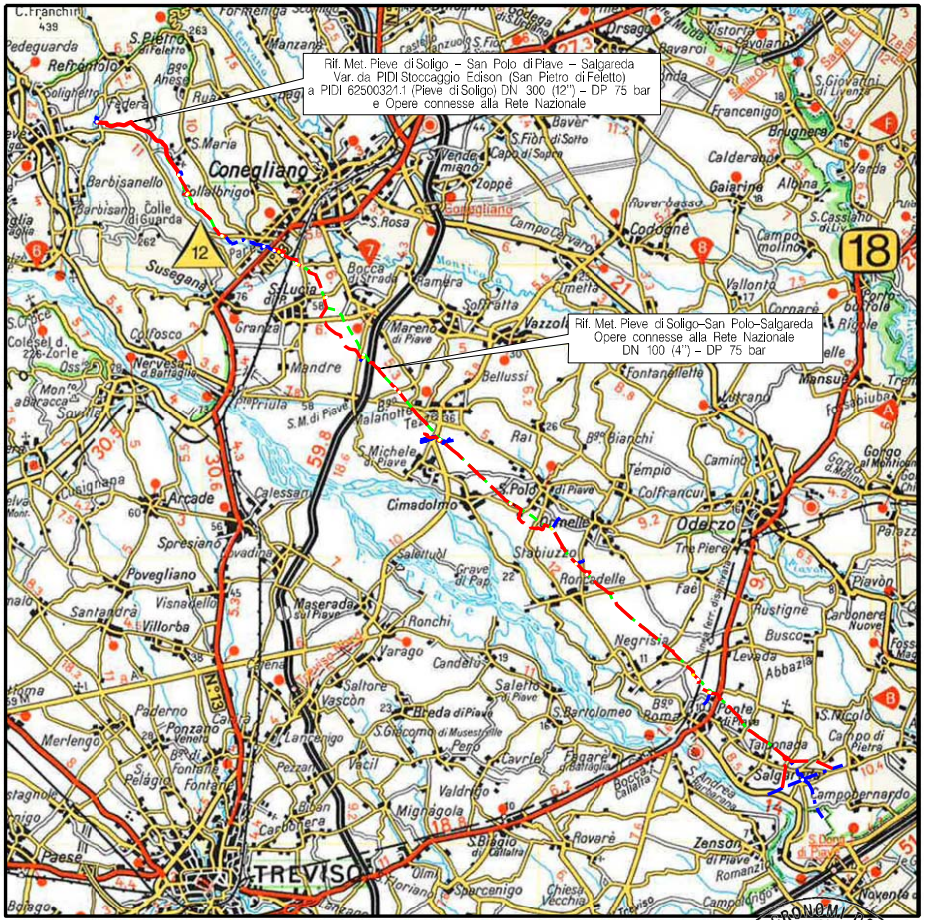
Conegliano
Susegana
S.Pietro di Feletto
Refrontolo
Oderzo
TREVISO
Salgareda
Ponte di Piave
Spresiano
Villorba
Maserada sul Piave
Breda di Piave
Cimadolmo
Mareno di Piave
Vazzola
Codognè
Fontanelle
Zenson di Piave
Carbonera
Arcade
Orsago
Gaiarine
12
18

Rif. Met. Pieve di Soligo – San Polo di Piave – Salgareda
Var. da PIDI Stoccaggio Edison (San Pietro di Feletto)
a PIDI 6250032/1.1 (Pieve di Soligo) DN 300 (12") – DP 75 bar
e Opere connesse alla Rete Nazionale

Rif. Met. Pieve di Soligo–San Polo–Salgareda
Opere connesse alla Rete Nazionale
DN 100 (4") – DP 75 bar

COROGRAFIA **SCALA 1:200.000**

ORDINE DOTTORI AGRONOMI E DOTTORI FORESTALI - MARCHE -
Dott. MONTALBANO MIRELLA
n. 362 ALBO

Nei Comuni di SAN PIETRO DI FELETTO, REFRONTOLO, PIEVE DI SOLIGO

Rev.	Data	Descrizione	Disegn.	Contr.	Approv.
1	11/11/2020	AGGIORNAMENTO	IEMBO	LUMINARI	MONTALBANO
0	10/06/19	EMISSIONE	IEMBO	LUMINARI	MONTALBANO

Proprietario snam

Progettista COMIS consulenza materiali - ispezioni - saldatura progettazione-direzione lavori

Disegno P-CENS-9110696

Impianto: MET. (4500230) PIEVE DI SOLIGO-S.POLO DI PIAVE - SALGAREDA
Tratto: 3-CONEGLIANO-PASSO DI S. BOLDO
Variante: DA PIDI STOCCAGGIO EDISON (SAN PIETRO DI FELETTO)
A PIDI 6250032/1.1 (PIEVE DI SOLIGO)
DN 300 (12") - DP 75 bar

Revisione 1
Comm. NR/16091/R-L20
Cod.tec. 9110696

PLANIMETRIA CATASTALE CON CENSIMENTO PIANTE

Scala 1:2000